

O.S. Abrud R.A.

Nr. 5234/16.08.2023

Către Garda Forestieră Cluj,

Conform O.M. 767/2018, vă solicităm verificarea următorului A.P.V.:

Nr. A.P.V.: 1694 Dumitreasa

U.P.: 1 Sohodol

u.a.: 29A

Volum: 439,65 mc

Suprafața: 19 ha

Proprietar: Primaria Sohodol

Natura produsului: Accidentale II

Factorii destabilizatori care au afectat arborețul: uscături, doborâturi și rupturi de vânt.

Numărul și data contractului de administrare: Contract de administrare nr. 1041/10.04.2009, înregistrat la ITRSV Cluj cu nr. 1041/10.04.2009, modificat prin actul adițional la Statutul Asociației "Silva Detunată" Abrud nr. 1/31.03.2015.

Numărul și data documentului care atestă proprietatea: P.V.P. 1512/11.10.2005, P.V.P. 8/22.12.2005.

A.P.V.-ul face obiectul modificării prevederilor amenajamentului (da/nu): Nu

A.P.V.-ul provine din proprietăți mai mici de 10 ha (da/nu): Nu

A.P.V.-ul este situat în afara arealului (da/nu): Nu


Punerea în valoare s-a făcut în arborețe în care sunt restricții privind protecția mediului: Nu

Va anexăm, certificate prin semnătură, următoarele documente:

- copie A.P.V.;
- copie descriere parcelară;
- copie aviz CTAS;
- fotografii relevante.

Cu stimă.

Șef ocol,
ing. Butnariu Tudor



Fond forestier,
ing. Sorin T. Șchiop

ACT DE PUNERE ÎN VALOARE NR. 2300319708580

Unitate de Producție: I - Sohodoi

Denumire A.P.V.: 1694 Dumitreasa

Suprafață totală act - (ha): 19.0 Tratament: T. PRODUSE ACCIDENTALE II Natura Produsului: PRODUSE ACCIDENTALE Tehnologia de Exploatare: TRUNCHIURI SI CATARGE Data inventarierii: 16.08.2023 Anul exploataării: 2023 Procedul de inventariere: FIR CU FIR Ciocan forma CIRCULARĂ nr.: AB0618 Accesibilitate: 251-500	Informații privind N.T.S.M.				Grupa de specii	Nr. de arbori	Volum
	Stâncării pe - (ha): Arbori putregăioși - (buc): cu un volum de - (mc): Iescării - (buc): cu un volum de - (mc):				Rășinoase FAG Quercinee Diverse tari Diverse moi	1473	439.65
					Total:	1473	439.65

Specia	SORTARE DIMENSIONALĂ							Lemn lucru	Coajă	Lemn de foc		Volum brut
	G1	G2	G3	M1	M2	M3	LS			Total	VF	
MOLID	4.48	55.83	60.97	89.21	33.92		12.78	257.19	29.97	152.49	0.53	439.65
TOTAL	4.48	55.83	60.97	89.21	33.92		12.78	257.19	29.97	152.49	0.53	439.65

U.A.	Suprafață (ha)	Vârsta ani	Panta G	Semintș utilizabil				Total volum brut
				%	S. tot	Compoziție		
29A	19.00	23.62	45	24.00			0	439.65

U.A.	MO	Volum
29A	439.65	439.65
Total	439.65	439.65

U.A.	Specia	Diametre		Înălțimi		Vârsta	Vol. arb.	Nr. arb.	Creștere	Sortare dimensională							Coajă	Lemn foc		Volum brut	
		dt	dca	ht	hc					G1	G2	G3	M1	M2	M3	LS		Total	VF		
29A	MO	19.62	20.56	17.75	17.75	45	0.30	1473		4.48	55.83	60.97	89.21	33.92		12.78	29.97	152.49	0.53	439.65	
Total U.A.: 29A									1473		4.48	55.83	60.97	89.21	33.92		12.78	29.97	152.49	0.53	439.65
Total General U.A.									1473		4.48	55.83	60.97	89.21	33.92		12.78	29.97	152.49	0.53	439.65

Șef Ocol,

Întocmit,

Birou Fond Forestier,

Verificat,

Butnariu Tudor-Razvan




U.P. i. Schodol
U.A. 29 A

Primaria Com. Schodol




U. A. 29A

Primăria Com. Săhădol



U. P. Schodde
U-A 29A

Primaria Com. Schodde.



AVIZ CTAS nr. 133 din 16.07.2020
pentru amenajamentul silvic al fondului forestier proprietate publică aparținând
comunei Sohodol și proprietate privată aparținând persoanei fizice Talpaș Efraim,
Unitatea de Producție I Sohodol, județul Alba

1. Au participat la sesiunea de avizare:

Președinte de sesiune: Dănuț Iacob
Membri CTAS: Ciprian Bădescu, Florin Achim, Marian Tudoran, Liviu Nastasă, Doina Cioacă,
Gabriel Sima, Liviu Filip, Ioan Cristea, Gheorghe Gheorghită, Macău Cristian

2. Din analiza făcută în cadrul sesiunii de avizare a rezultat:

- amenajamentul silvic al fondului forestier, proprietate publică aparținând comunei Sohodol și proprietate privată aparținând persoanei fizice Talpaș Efraim, Unitatea de Producție I Sohodol, județul Alba, s-a elaborat de S.C. Larix Silva Proiect S.R.L. Feldioara, șef proiect ing. Rusei Petru Radu, expert CTAP ing. Iacob Corneliu.

- amenajamentul silvic al fondului forestier, proprietate publică aparținând comunei Sohodol și proprietate privată aparținând persoanei fizice Talpaș Efraim, Unitatea de Producție I Sohodol, județul Alba, a fost avizat cu procesul verbal CTAP nr. 69 din 22.05.2020, recepționat de beneficiar și verificat de Garda Forestieră Cluj.

- perioada de aplicare a amenajamentului silvic al fondului forestier, proprietate publică aparținând comunei Sohodol și proprietate privată aparținând persoanei fizice Talpaș Efraim, Unitatea de Producție I Sohodol, județul Alba este 01.01.2020 – 31.12.2029.

3. Cu ocazia examinării amenajamentului, Comisia a constatat următoarele:

Documentele privind proprietatea: Procesele verbale de punere în posesie nr. 8 din 22.12.2005, nr. 1512 din 11.10.2005 și Titlul de Proprietate nr. 1722/92 din 02.02.1994.

Suprafața inclusă în amenajament este de 975,20 ha, a făcut parte din O.S. Turda (U.P. V Șoimu) și O.S. Someșul Rece (U.P. III Izvoarele Someșului Rece) și din pășunea împădurită aparținând comunei Sohodol (682,21 ha – fond forestier proprietate publică) și are ca folosințe: păduri și terenuri destinate împăduririi sau reîmpăduririi – 975,20 ha.

- Suprafața încadrată în grupa I funcțională este de 727,24 ha;

- Suprafața încadrată în grupa a II a funcțională este de 247,96 ha.

- Structura fondului forestier (date medii):

compoziție: 100MO; vârsta medie: 60 ani; volumul la ha: 166 m³; consistența medie: 0,63; clasa de producție medie: III.6; indicele de creștere curentă: 6,3 m³/an/ha; fond lemnos total: 162262 m³.

Procesul de producție s-a organizat în următoarele subunități de gospodărire:

S.U.P. A – Codru regulat – sortimente obișnuite:711,56 ha;
S.U.P. M – Păduri supuse regimului de conservare deosebită:263,64 ha.

Bazele de amenajare:

- regim: codru;
- compoziția țel: corespunzătoare tipului natural fundamental de pădure pentru arboretele exploatabile și compoziția țel la exploatabilitate pentru celelalte arborete;
- tratamente: tăieri progresive;
- exploatabilitatea: de protecție pentru arboretele încadrate în grupa I funcțională și tehnică pentru arboretele încadrate în grupa a II a funcțională;
- ciclu: S.U.P. A – 100 ani.

Posibilitatea:

Posibilitatea de producție principală: 1494 m³/an;

- Volum de recoltat din produse secundare: 452 m³/an, din care rărituri 451 m³/an;
- Volum maxim posibil de extras prin lucrări de conservare: 1327 m³/an.

Lucrări prevăzute în deceniul în curs:

- asigurarea regenerării naturale: 56,14 ha;
- îngrijirea culturilor tinere: 816,91 ha;
- degajări: 13,62 ha;
- curățiri: 2,74 ha, 13 m³;
- rărituri: 164,51 ha, 4511 m³;
- tăieri de regenerare: 149,05 ha, 14940 m³, din care:
 - tăieri progresive: 149,05 ha, 14940 m³.
- tăieri de igienă: 471,59 ha, 3592 m³;
- lucrări de conservare: 125,47 ha, 13274 m³;
- împăduriri: 176,19 ha.

4. Concluzii rezultate:

Se propune avizarea favorabilă a amenajamentului silvic al fondului forestier, proprietate publică aparținând comunei Sohodol și proprietate privată aparținând persoanei fizice Talpaș Efraim, Unitatea de Producție I Sohodol, județul Alba. Beneficiarii au obligația de a parcurge procedura legală de avizare de mediu, conform H.G. 1076/2004 privind stabilirea procedurii de realizare a evaluării de mediu pentru planuri și programe.

5. Comisia:

AVIZEAZĂ FAVORABIL

Amenajamentul silvic al fondului forestier proprietate publică aparținând comunei Sohodol și proprietate privată aparținând persoanei fizice Talpaș Efraim, Unitatea de Producție I Sohodol, județul Alba

6. Difuzarea prezentului aviz către toți factorii interesați se va face prin grija secretariatului CTAS din minister.

